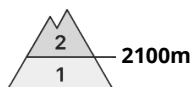
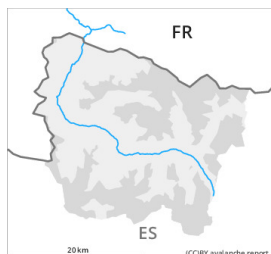


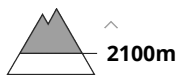
Grado de Peligro 2 - Limitado



Tendencia: peligro de aludes en disminución
en Lunes 29 04 2024



Placas de viento



Estabilidad del manto de nieve: **pobre**

Frecuencia: **algunas**

Tamaño del alud: **mediano**

Nieve venteada en los límites sur y oeste del Arán.

En el transcurso de la jornada, con la nieve reciente y el viento fuerte del sur, se formarán placas de viento delicadas sobre todo en los sectores del sur expuestos al Foehn. En los valles de Molières y Conangles y en los circos de Saboredó, Colomèrs y cabecera de Valarties: Las acumulaciones de nieve venteada pueden, en algunos casos, desencadenarse al paso de un solo montañero especialmente en laderas umbrías muy inclinadas por encima de los 2100 m aproximadamente. Los aludes aquí son a veces de tamaño mediano.

En el resto de sectores, la situación de aludes es más favorable por debajo de los 2500 m aproximadamente.

Manto nivoso

Al sur desde el viernes se han acumulado de 20 a 30 cm de nieve por encima de los 2100 m aproximadamente. El viento fuerte ha transportado intensamente la nieve reciente. Esta nieve cubre un manto de nieve antigua bastante favorable en laderas umbrías.

Tendencia

Lunes: El peligro de aludes no disminuirá aún.