

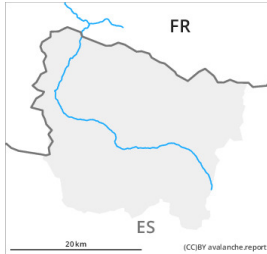


Grado de Peligro 1 - Débil

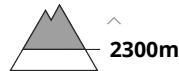


Tendencia: peligro de aludes en aumento

en jueves, 23 de enero de 2025



Placa de viento



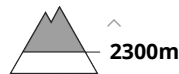
Estabilidad del manto de nieve: **pobre**

Frecuencia: **pocas**

Tamaño del alud: **pequeño**



Capa débil persistente



Estabilidad del manto de nieve: **regular**

Frecuencia: **pocas**

Tamaño del alud: **mediano**

Nieve venteada en el límite sur del Arán. Capas débiles persistentes en cotas altas.

Las nuevas acumulaciones de nieve venteada son en su mayoría pequeñas y en algunos casos pueden desencadenarse fácilmente. Estas se encuentran sobre todo cerca del límite con la Ribagorça y el Pallars.

Las capas débiles en la parte superior del manto de nieve pueden ser desencadenadas de manera aislada al paso de una persona. Los lugares peligrosos se encuentran en particular cerca de cordales, en canales y cubetas y cerca de las cumbres. Los aludes son de manera aislada de tamaño mediano.

Con la humidificación, son posibles avalanchas de deslizamiento basal y purgas de nieve húmeda por debajo de los 2200 m aproximadamente.

Manto nivoso

En particular en el límite sur del Arán en las próximas horas caerán de 5 a 10 cm de nieve por encima de los 2200 m aproximadamente. El viento soplará de moderado a fuerte especialmente en los valles que limitan con la Ribagorçana y la Pallaresa. La unión entre las placas de viento y con la nieve antigua es localmente desfavorable.

El manto de nieve se volverá húmedo por debajo de los 2200 m aproximadamente.

En cotas medias están presentes de 40 a 90 cm de nieve, localmente aún más. Sobre todo por encima del límite del bosque los espesores de nieve varían mucho por la influencia del viento. En todos los sectores hay menos nieve de lo habitual.

Tendencia

A consecuencia de la nieve reciente y el viento, ligero aumento del peligro de aludes de nieve seca.