
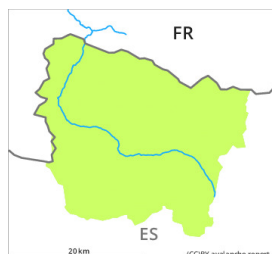




Grado di pericolo 1 - Debole



Tendenza: pericolo valanghe in aumento 
per giovedì 23 gennaio 2025



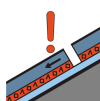
Lastrone da vento



Stabilità del manto nevoso: **scarsa**

Punti pericolosi: **pochi**

Dimensione valanga: **piccole**



Strati deboli persistenti



Stabilità del manto nevoso: **discreta**

Punti pericolosi: **pochi**

Dimensione valanga: **medie**

Neve ventata al confine sud di Aran. Debole manto di neve vecchia ad alta quota.

I nuovi accumuli di neve ventata sono per lo più piccoli e possono in parte facilmente subire un distacco. Essi si trovano soprattutto nelle zone vicine al confine con la Ribagorça e el Pallars.

Gli strati deboli presenti nella parte superficiale del manto nevoso possono distaccarsi a livello isolato in seguito al passaggio di alcune persone. I punti pericolosi si trovano specialmente nelle zone in prossimità delle creste, nelle conche e nei canali come pure in prossimità delle cime. Le valanghe sono a livello isolato di dimensioni medie.

Con l'umidificazione, sono possibili valanghe per scivolamento di neve e colate umide al di sotto dei 2200 m circa.

Manto nevoso

Specialmente al confine sud di Aran nelle prossime ore cadranno da 5 a 10 cm di neve al di sopra dei 2200 m circa. Principalmente nelle valli confinanti alla Ribagorçana e ala Pallaresa, il vento sarà da moderato a forte. Il legame tra i vari accumuli di neve ventata e quello tra gli accumuli di neve ventata e la neve vecchia è in parte sfavorevole.

Il manto nevoso sarà umido al di sotto dei circa 2200 m.

Alle quote di media montagna sono presenti dai 40 ai 90 cm di neve, localmente anche di più. Soprattutto al di sopra del limite del bosco l'innevamento è estremamente variabile a seconda dell'azione del vento. In tutte le regioni c'è meno neve di quella solitamente presente in questo periodo.

Tendenza

Con neve fresca e vento, leggero aumento del pericolo di valanghe asciutte.