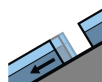
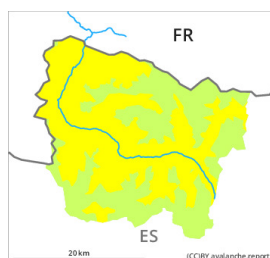


Gefahrenstufe 2 - Mäßig



Tendenz: Lawinengefahr steigt
am Montag, den 19.12.2022



Gleitschnee



Snowpack stability: **poor**

Frequency: **few**

Avalanche size: **medium**



Nassschnee



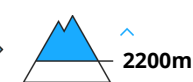
Snowpack stability: **poor**

Frequency: **few**

Avalanche size: **small**



Altschnee



Snowpack stability: **fair**

Frequency: **few**

Avalanche size: **medium**

Vorsicht vor Nass- und Gleitschnee. Schwacher Altschnee in der Höhe.

Error: Línia desconejada 552 en im_Gebiet!

Schneedecke

Schattenhänge: Der obere Bereich der Schneedecke ist aufbauend umgewandelt, mit einer lockeren Oberfläche aus Oberflächenreif und kantig aufgebauten Kristallen.

Sonne und Wärme führen im Tagesverlauf besonders an steilen Sonnenhängen unterhalb von rund 2400 m zu einer zunehmenden Anfeuchtung der Schneedecke.

Im unteren Teil der Altschneedecke sind in schattigen, windgeschützten Lagen grobkörnige Schwachschichten vorhanden.

In allen Gebieten liegen 40 bis 60 cm Schnee, lokal auch mehr. In hohen Lagen und im Hochgebirge liegen je nach Windeinfluss sehr unterschiedliche Schneehöhen.

Tendenz

Montag: Allmählicher Rückgang der Gefahr von feuchten Lawinen mit der Abkühlung. Allmählicher Anstieg der Gefahr von trockenen Lawinen mit dem teils starken Südwind.