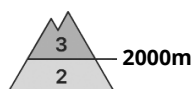
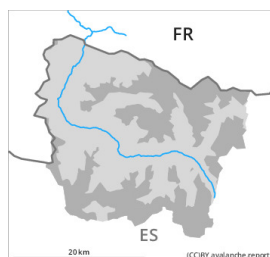


Grado Pericolo 3 - Marcato



Tendenza: **Pericolo valanghe in diminuzione**
per Lunedì il 30.01.2023



Neve ventata



Snowpack stability: **poor**

Frequency: **some**

Avalanche size: **large**



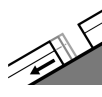
Neve fresca



Snowpack stability: **very poor**

Frequency: **few**

Avalanche size: **medium**



Valanghe di slittamento



Snowpack stability: **poor**

Frequency: **few**

Avalanche size: **large**

La neve fresca e quella ventata devono essere valutate con attenzione.

I nuovi accumuli di neve ventata e quelli meno recenti possono subire un distacco in seguito al passaggio di un singolo appassionato di sport invernali soprattutto sui pendii esposti da est a sud sino a ovest al di sopra dei 2000 m circa. Qui le valanghe sono sovente di dimensioni medie. Con la neve fresca, sono possibili alcune valanghe asciutte di neve a debole coesione di piccole dimensioni. I punti pericolosi si trovano principalmente nelle zone in prossimità delle creste, nelle conche e nei canali.

Sui pendii ombreggiati poco frequentati e scarsamente innevati, gli strati deboli presenti nella profondità del manto nevoso possono distaccarsi ancora a livello molto isolato. Soprattutto sui pendii carichi di neve ventata queste ultime sono in parte di grandi dimensioni.

Sui pendii erbosi molto ripidi e sui pendii esposti al sole, a partire dal mattino sono possibili valanghe per scivolamento di neve e colate, anche di medie dimensioni.

Le escursioni e le discese fuori pista richiedono esperienza nella valutazione del pericolo di valanghe.

Manto nevoso

Venerdì sono caduti da 15 a 20 cm di neve a tutte le altitudini, localmente anche di più.

Con neve fresca e vento da moderato a forte proveniente dai quadranti nord orientali principalmente in prossimità delle cime si sono formati accumuli di neve ventata in parte facilmente distaccabili.

Sui pendii ombreggiati riparati dal vento, negli strati profondi del manto nevoso si trovano strati fragili a cristalli angolari. I rumori di "whum" e i test di stabilità indicano la sfavorevole struttura del manto nevoso sui pendii ombreggiati ripidi.

Al di sopra del limite del bosco sono presenti dai 50 ai 100 cm di neve, localmente anche di più. Alle quote medie e alte l'innevamento è estremamente variabile a seconda dell'azione del vento.

Tendenza

Lunedì: Con il rialzo termico e l'irradiazione solare diurni, progressivo calo del pericolo di valanghe.