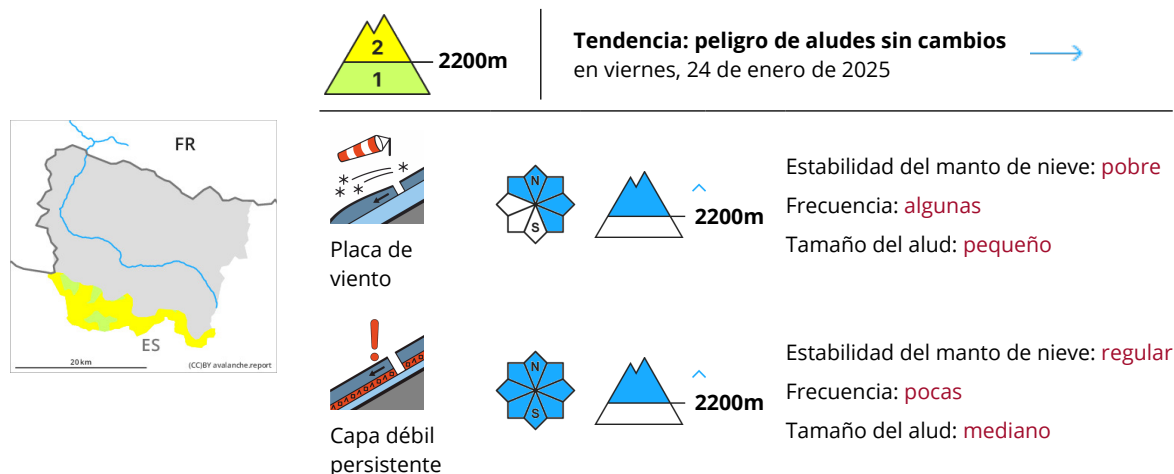


## Grado de Peligro 2 - Limitado



### Atención a la nieve venteada y las capas débiles persistentes.

Las nuevas acumulaciones de nieve venteada son en su mayoría pequeñas y propensas al desencadenamiento. Estas se encuentran sobre todo en las laderas orientadas a norte y este y en cotas altas.

Las capas débiles en la parte superior del manto de nieve pueden ser desencadenadas de manera aislada al paso de una persona. Los lugares peligrosos se encuentran en particular cerca de cordales, en canales y cubetas y cerca de las cumbres. Los aludes son de manera aislada de tamaño mediano.

Con la humidificación, son posibles avalanchas de deslizamiento basal y purgas de nieve húmeda por debajo de los 2200 m aproximadamente.

### Manto nivoso

En particular en el límite sur del Arán se han acumulado hasta 5 cm de nieve por encima de los 2200 m aproximadamente. Hasta la mañana caerán de 5 a 10 cm de nieve, localmente más. El viento soplará de moderado a fuerte. La unión entre las placas de viento y con la nieve antigua es localmente desfavorable.

El manto de nieve se volverá húmedo por debajo de los 2200 m aproximadamente.

En cotas medias están presentes de 40 a 90 cm de nieve, localmente aún más. Sobre todo por encima del límite del bosque los espesores de nieve varían mucho por la influencia del viento. En todos los sectores hay menos nieve de lo habitual.

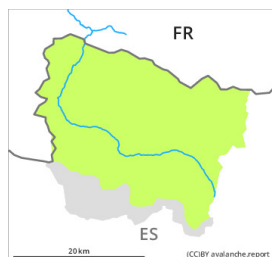
### Tendencia

A consecuencia del aumento de la temperatura diurna y la radiación solar, ligero aumento del peligro de aludes de nieve húmeda.

## Grado de Peligro 1 - Débil



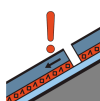
**Tendencia: peligro de aludes sin cambios** →  
en viernes, 24 de enero de 2025



Placa de viento



Estabilidad del manto de nieve: **pobre**  
Frecuencia: **pocas**  
Tamaño del alud: **pequeño**



Capa débil persistente



Estabilidad del manto de nieve: **regular**  
Frecuencia: **pocas**  
Tamaño del alud: **mediano**

### Atención a la nieve venteada y las capas débiles persistentes.

Las nuevas acumulaciones de nieve venteada son en su mayoría pequeñas y pueden desencadenarse solo de manera aislada. Estas se encuentran sobre todo en las laderas orientadas a norte y este y en la alta montaña.

Las capas débiles en la parte superior del manto de nieve pueden ser desencadenadas de manera aislada al paso de una persona. Los lugares peligrosos se encuentran en particular cerca de cordales, en canales y cubetas y cerca de las cumbres. Los aludes son de manera aislada de tamaño mediano.

Con la humidificación, son posibles avalanchas de deslizamiento basal y purgas de nieve húmeda por debajo de los 2200 m aproximadamente.

### Manto nivoso

En particular en el extremo norte del Arán en las próximas horas caerán hasta 5 cm de nieve por encima de los 2200 m aproximadamente. El viento soplará de débil a moderado.

El manto de nieve se volverá húmedo por debajo de los 2200 m aproximadamente.

En cotas medias están presentes de 40 a 90 cm de nieve, localmente aún más. Sobre todo por encima del límite del bosque los espesores de nieve varían mucho por la influencia del viento. En todos los sectores hay menos nieve de lo habitual.

### Tendencia

A consecuencia del aumento de la temperatura diurna y la radiación solar, ligero aumento del peligro de aludes de nieve húmeda.