

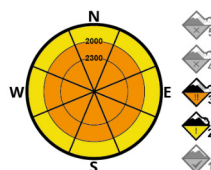
Butlletí Perill d'Allaus
 Emès el 23/03/2018 a les 08:00
 Vàlid per 23 i 24/03/2018



Perill 24h.



Distribució



Problema



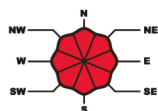
Perill 48h.




Ahir la muntanya es va expressar amb tota la seva força. Ahir tres companys i amics van veure's arrossegats per una allau, una placa accidental en un terreny amb conseqüències. Dos d'ells se'ls va emportar la vida. El tercer es troba greument ferit a l'hospital, lluitant per viure. Avui és molt difícil emetre un butlletí regular, amb grau de perill, amb problemes d'allaus, amb tota aquella informació que us escrivim cada dia de la temporada. Avui, el butlletí és una reflexió per a tots. És que ho fem sempre tot bé o és que fins ara només hem estat de sort? Quantes vegades hem sobrepassat el límit del risc acceptable per compromís amb un objectiu? Quantes vegades, tot i amb evidències clares de perill, ens hem auto-convençut per tirar endavant, que no ens passaria res... i hem tirat endavant!? L'únic que podem fer, després d'una tragèdia com la d'ahir, és fer auto-crítica, revisar els nostres hàbits, els nostres mecanismes de presa de decisions, i millorar tot allò que sigui possible. Formació, informació, comunicació, bons hàbits i... un pas enrere. Unai, Gaspar: Descanseu en Pau allà on sigueu. Rober: totes les nostres energies són per a tú, ets de Titani, te'n has de sortir, te'n sortiràs! Una abraçada molt sentida als familiars i amics directes. I agraïment especial a totes les persones que van participar en el rescat d'ahir.

Neu ventada i recent


Orientació



Cota



Mida



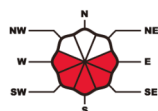
Probabilitat




Els més de 50 cm de neu recent caiguts entre dimarts i dimecres amb vent molt efectiu per transportar i donar cohesió reposen damunt d'una superfície prèvia desfavorable en la majoria de les orientacions. Hem registrat nombroses plaques naturals, accidentals i artificials en diverses cotes i orientacions. Tot i la primera insolació forta d'ahir, el caràcter de la capa feble ens fa sospitar que les plaques continuen inestables i fàcils de desencadenar en terreny procliu -pendent >35°, convex, prou gran- i en cas de fer-ho poden propagar àmpliament i tenir greus conseqüències. En els sotavents clars, les acumulacions de neu ventada són majors. Woumfs, esquerdes amb propagació, i desencadenaments remots són indicis clars d'inestabilitat que hem d'interpretar com a alarma i mitja-volta!

Neu humida

Orientació



Cota



Mida



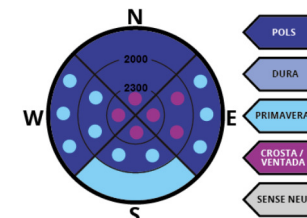
Probabilitat



Ahir el sol ja va incidir plenament a la superfície de la neu en solanes i provocar allaus de sortida puntual en vessants molt drets. Avui aquesta activitat pot continuar, i estendre's en vessants obacs a la tarda coincidint amb l'arribada de la borrasca. La caiguda de boles és indicatiu d'activitat d'allaus imminent.

Estat de la neu

És possible lliscar des dels 1400 m en obagues i 1800 m en solanes. A 2200 m es troben més 200 cm de neu, amb el primer mig metre de neu pols més o menys ventada en obagues i encrostada superficialment en solanes. La darrera nevada reposa a sobre d'una superfície desfavorable en general: en obagues protegides, hi ha una capa d'agulles facetades activa i de caràcter persistent; en solanes altes o vessants més exposats hi ha un nivell de cristalls també facetats al contacte entre la neu nova i la crosta de pluja de sota que dificulta el lligam. Les plaques allà on són presents continuen potencialment inestables i amb capacitat de propagar àmpliament.



Meteo

Aquesta darrera matinada no ha estat tant freda i avui matí s'alternaran núvols amb estones de sol, a l'espera d'una nova borrasca atlàntica que arribarà al final del dia amb els primers flocs de neu amb cota 1800 m. Durant la propera matinada poden acumular-se 10 cm de neu nova amb cota baixant a 1000 m i durant el dissabte 10-15 cm més. El vent bufarà moderat del NW.

24h.



48h.

